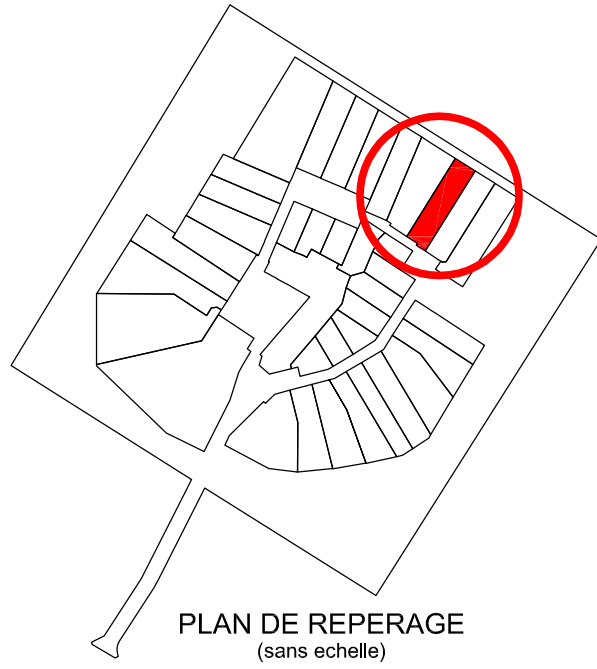


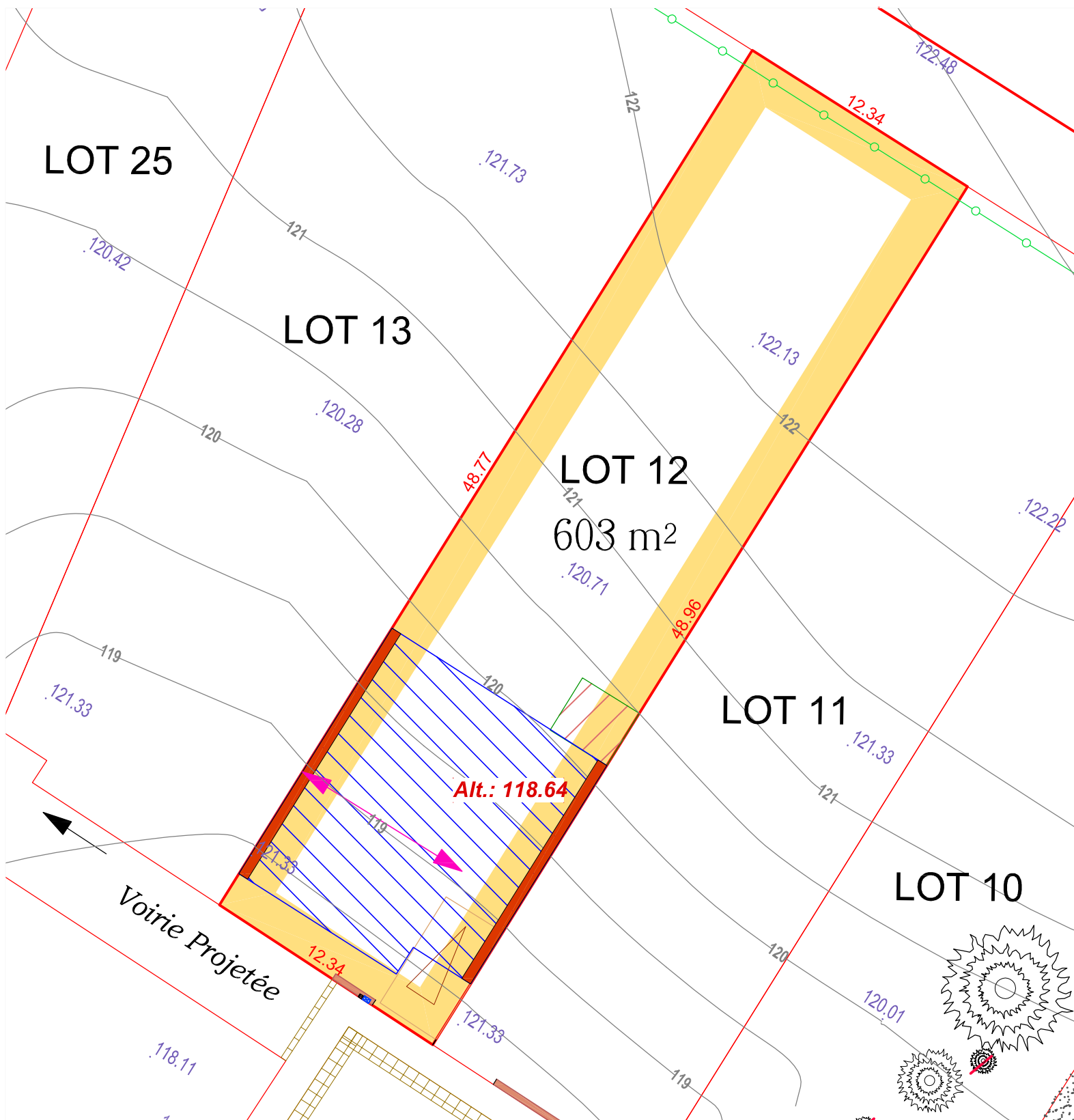
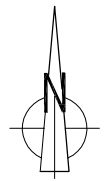
# "Le Hameau de la Métairie"



Département du Val d'Oise  
**COMMUNE DE MARINES**

## PLAN DE VENTE LOT 12

Cadastre : Section ZC n° ...  
Superficie du lot 12 : 603 m<sup>2</sup>



### LEGENDE

	limite du terrain
	ZONE CONSTRUCTIBLE
	zone d'implantation des abris de jardin
	implantation obligatoire en limite
	implantation de la façade principale en recul maximal 1,50 m / limite de zone
	alignement existant à préserver
	mur existant à restaurer
	mur de clôture
	grillage + haie à réaliser par l'acquéreur
	haie bocagère à réaliser par l'aménageur
	arbre à préserver
	arbre à planter par les acquéreurs
	arbre à planter par l'aménageur
	arbre supprimé
	R+C gabarit limité à R + combles
	sens de faitage toiture principale
	implantation indicative de l'accès des véhicules

Alt.: 119.12 Altitude d'implantation du RDC - système NGF-IGN69  
117.00 Altitude du terrain naturel - système NGF-IGN69  
Côtes altimétriques TN non contractuelles

Date d'édition : 29/05/2019

Indice : B

Echelle : 1/250

	<b>Cabinet BRIER-DEUTSCH</b> Géomètres-Experts Associés D.P.L.G	
	<b>BUREAU PRINCIPAL</b> 6 Rue des Gauchères 95000 CERGY ☎ : 01 30 30 41 03	<b>BUREAU SECONDAIRE</b> 69 Av de la République 78500 SARTROUVILLE ☎ : 01 61 30 93 97
	☎ : 01 30 32 98 13 ✉ : brier.deutsch@orange.fr	