

"Le Hameau de la Métairie"

Département du Val d'Oise

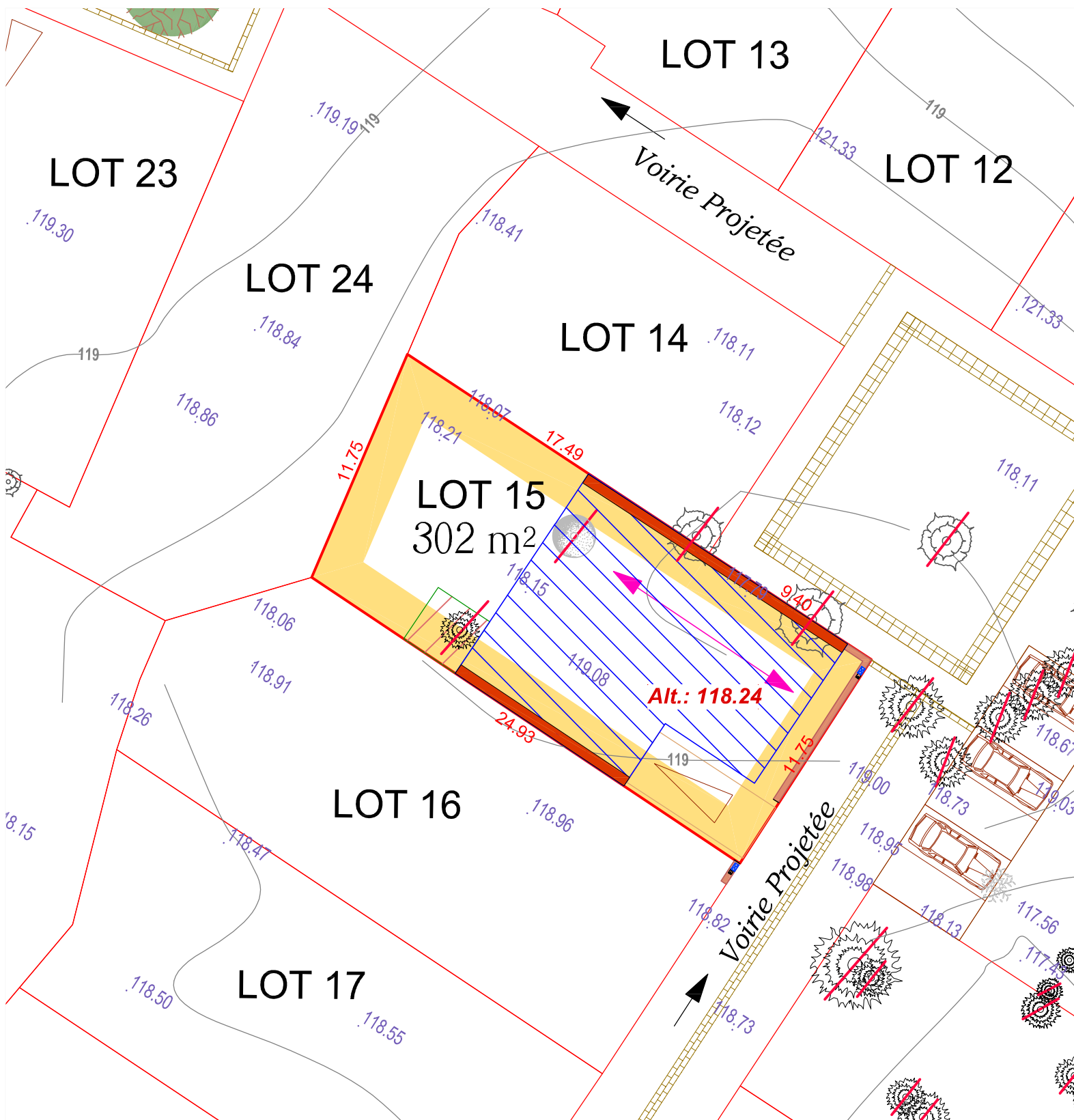
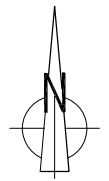
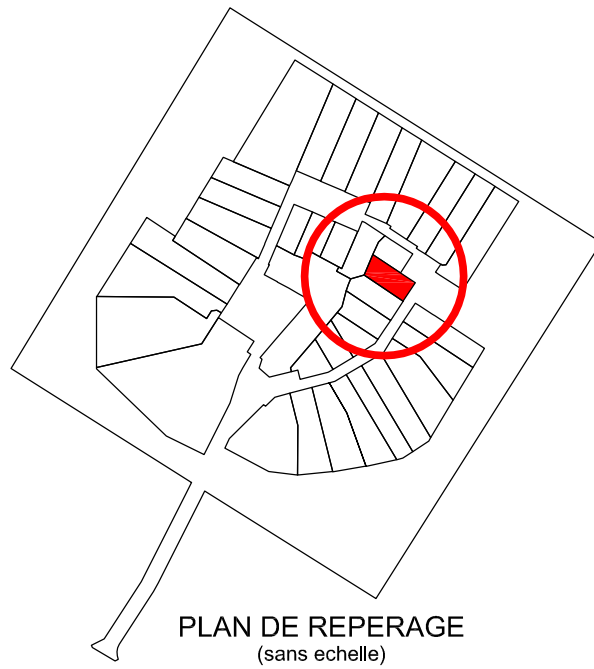
COMMUNE DE MARINES

PLAN DE VENTE

LOT 15

Cadastre : Section ZC n° ...

Superficie du lot 15 : 302 m²



LEGENDE

| | |
|--|---|
| | limite du terrain |
| | ZONE CONSTRUCTIBLE |
| | zone d'implantation des abris de jardin |
| | implantation obligatoire en limite |
| | implantation de la façade principale en recul maximal 1,50 m / limite de zone |
| | alignement existant à préserver |
| | mur existant à restaurer |
| | mur de clôture |
| | grillage + haie à réaliser par l'acquéreur |
| | haie bocagère à réaliser par l'aménageur |
| | arbre à préserver |
| | arbre à planter par les acquéreurs |
| | arbre à planter par l'aménageur |
| | arbre supprimé |
| | R+C gabarit limité à R + combles |
| | sens de faitage toiture principale |
| | implantation indicative de l'accès des véhicules |

Alt.: 119.12 Altitude d'implantation du RDC - système NGF-IGN69
117.00 Altitude du terrain naturel - système NGF-IGN69
Côtes altimétriques TN non contractuelles

Date d'édition : 29/05/2019

Indice : B

Echelle : 1/250

GÉOMÈTRE-EXPERT
CONSEILLER VALORISER GARANTIR

Cabinet BRIER-DEUTSCH
Géomètres-Experts Associés D.P.L.G

| | |
|-----------------------------|--------------------------|
| BUREAU PRINCIPAL | BUREAU SECONDAIRE |
| 6 Rue des Gauchères | 69 Av de la République |
| 95000 CERGY | 78500 SARTROUVILLE |
| ☎ : 01 30 30 41 03 | ☎ : 01 61 30 93 97 |
| ☎ : 01 30 32 98 13 | |
| ✉ : brier.deutsch@orange.fr | |