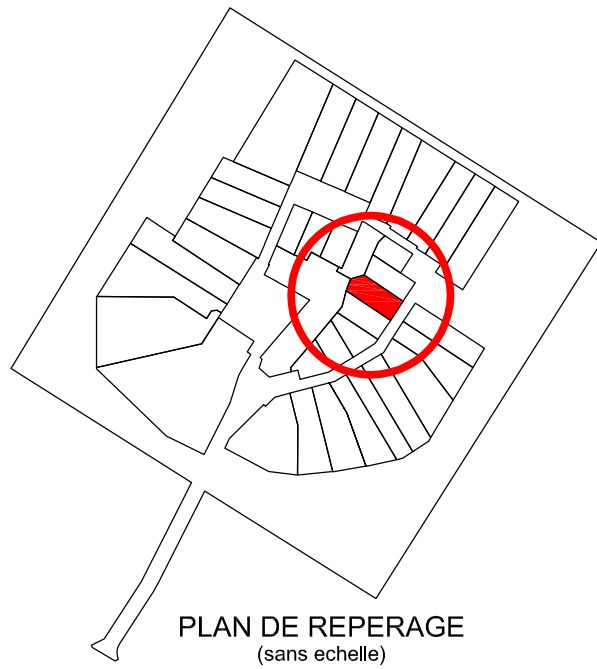


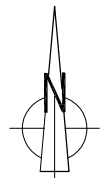
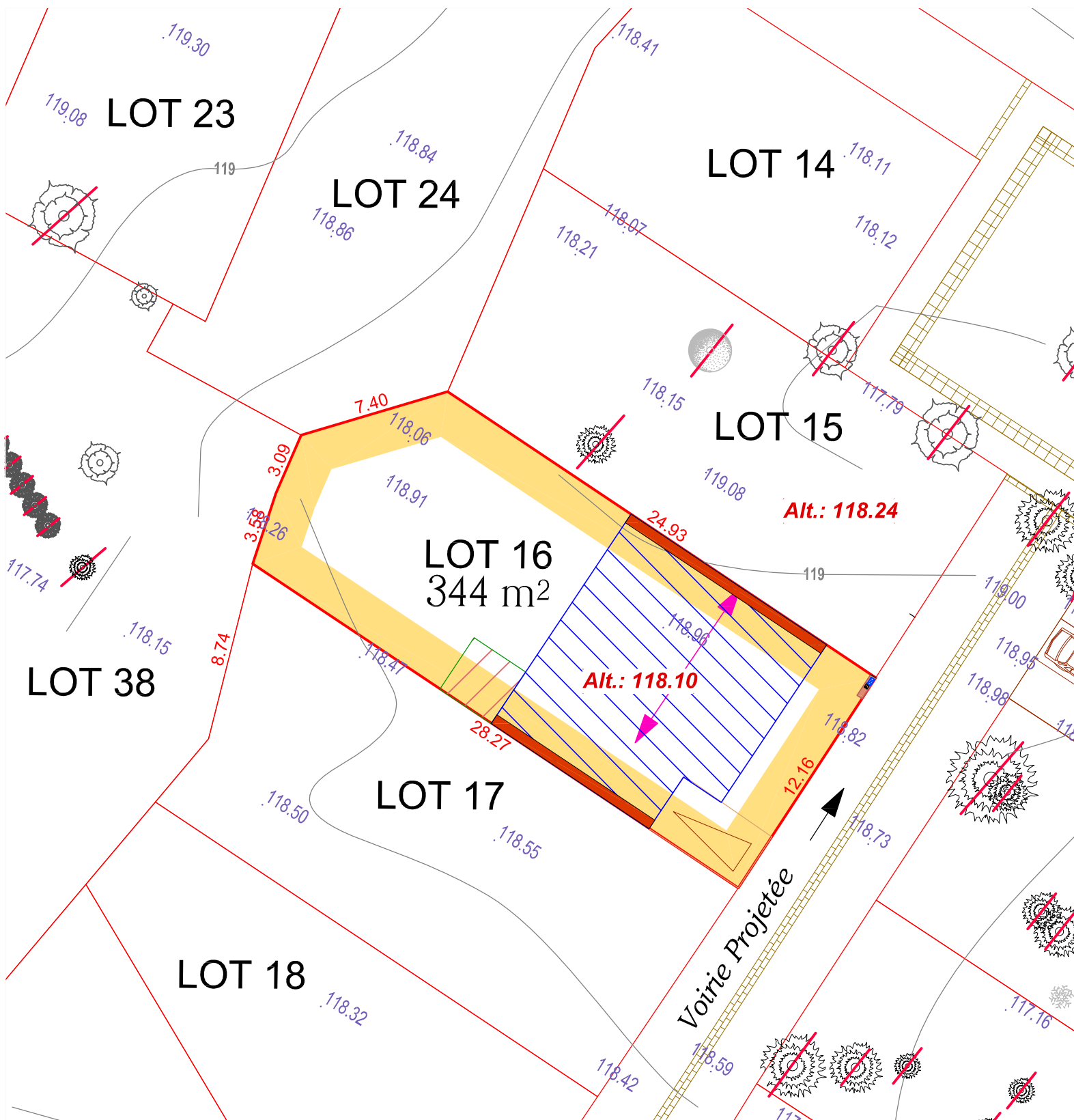
# "Le Hameau de la Métairie"

Département du Val d'Oise  
**COMMUNE DE MARINES**



## PLAN DE VENTE LOT 16

Cadastre : Section ZC n° ...  
 Superficie du lot 16 : 344 m<sup>2</sup>



### LEGENDE

	limite du terrain
	ZONE CONSTRUCTIBLE
	zone d'implantation des abris de jardin
	implantation obligatoire en limite
	implantation de la façade principale en recul maximal 1,50 m / limite de zone
	alignement existant à préserver
	mur existant à restaurer
	mur de clôture
	grillage + haie à réaliser par l'acquéreur
	haie bocagère à réaliser par l'aménageur
	arbre à préserver
	arbre à planter par les acquéreurs
	arbre à planter par l'aménageur
	arbre supprimé
	gabarit limité à R + combles
	sens de faitage toiture principale
	implantation indicative de l'accès des véhicules
<b>Alt.: 119.12</b> Altitude d'implantation du RDC - système NGF-IGN69	
117.00 Altitude du terrain naturel - système NGF-IGN69	
Côtes altimétriques TN non contractuelles	

Date d'édition : 29/05/2019  
 Indice : B  
 Echelle : 1/250

**GÉOMÈTRE-EXPERT**  
CONSEILLER VALORISER GARANTIR

**Cabinet BRIER-DEUTSCH**  
*Géomètres-Experts Associés D.P.L.G*

<b>BUREAU PRINCIPAL</b>	<b>BUREAU SECONDAIRE</b>
6 Rue des Gauchères	69 Av de la République
95000 CERGY	78500 SARTROUVILLE
☎ : 01 30 30 41 03	☎ : 01 61 30 93 97
☎ : 01 30 32 98 13	
✉ : brier.deutsch@orange.fr	