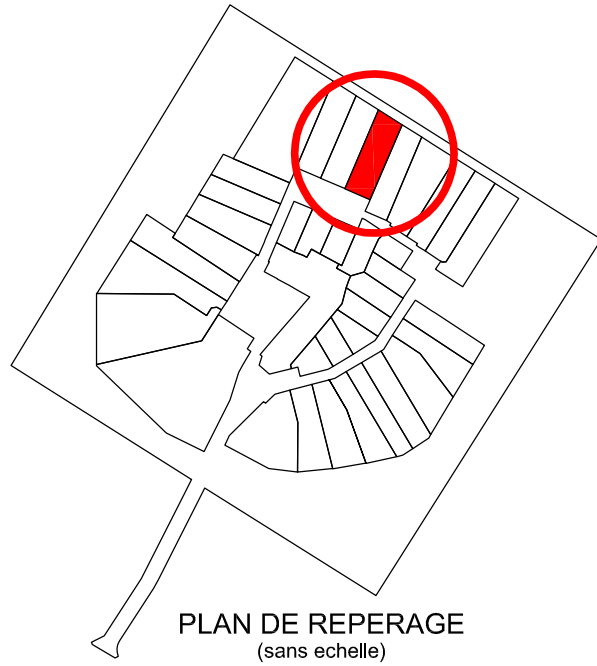


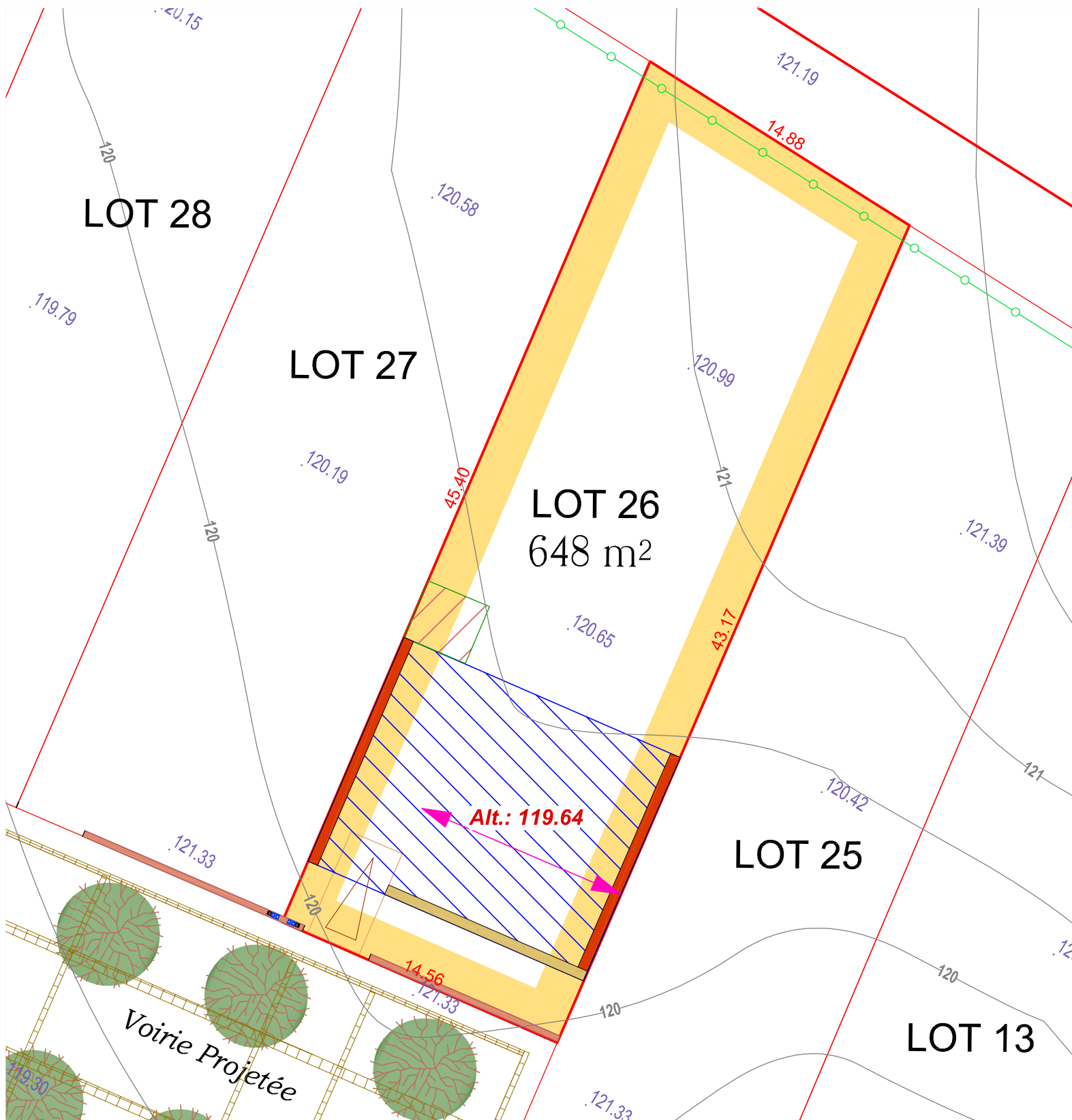
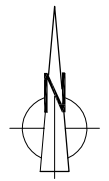
"Le Hameau de la Métairie"

Département du Val d'Oise
COMMUNE DE MARINES



PLAN DE VENTE LOT 26

Cadastre : Section ZC n° ...
 Superficie du lot 26 : 648 m²



LEGENDE

	limite du terrain
	ZONE CONSTRUCTIBLE
	zone d'implantation des abris de jardin
	implantation obligatoire en limite
	implantation de la façade principale en recul maximal 1,50 m / limite de zone
	alignement existant à préserver
	mur existant à restaurer
	mur de clôture
	grillage + haie à réaliser par l'acquéreur
	haie bocagère à réaliser par l'aménageur
	arbre à préserver
	arbre à planter par les acquéreurs
	arbre à planter par l'aménageur
	arbre supprimé
	R+C gabarit limité à R + combles
	sens de faitage toiture principale
	implantation indicative de l'accès des véhicules
Alt.: 119.12 Altitude d'implantation du RDC - système NGF-IGN69	
117.00 Altitude du terrain naturel - système NGF-IGN69	
Côtes altimétriques TN non contractuelles	

Date d'édition : 29/05/2019
 Indice : B
 Echelle : 1/250

Cabinet BRIER-DEUTSCH
Géomètres-Experts Associés D.P.L.G

BUREAU PRINCIPAL
 6 Rue des Gauchères
 95000 CERGY
 ☎ : 01 30 30 41 03

BUREAU SECONDAIRE
 69 Av de la République
 78500 SARTROUVILLE
 ☎ : 01 61 30 93 97

☎ : 01 30 32 98 13
 ✉ : brier.deutsch@orange.fr