

"Le Hameau de la Métairie"

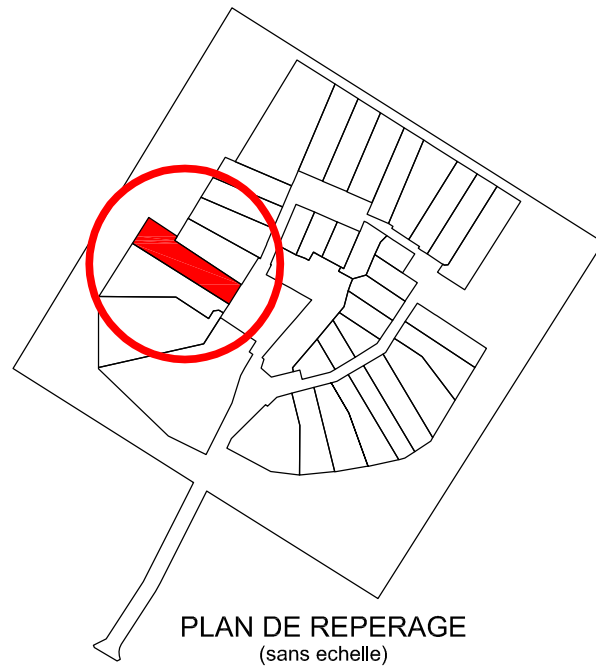
Département du Val d'Oise

COMMUNE DE MARINES

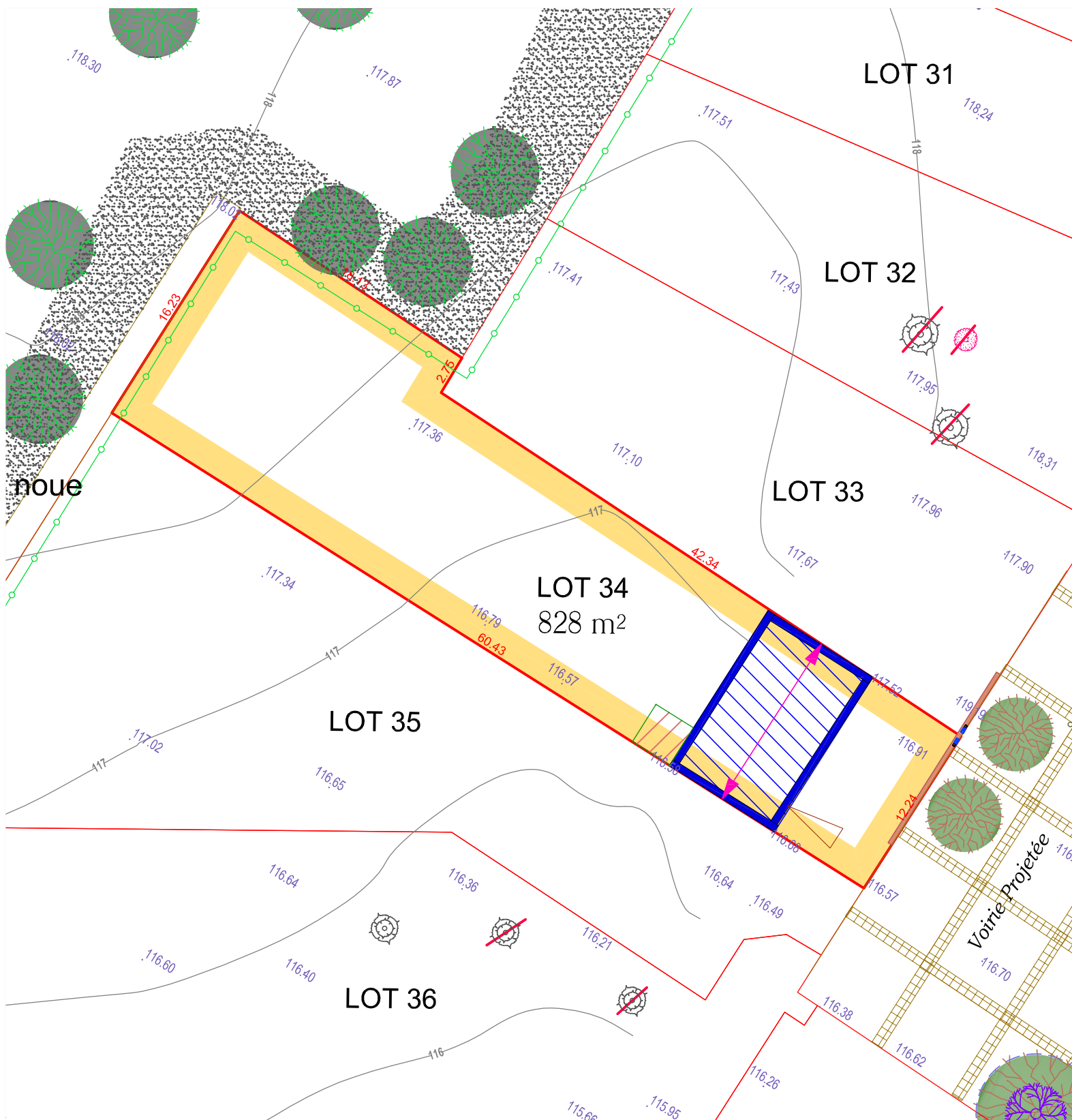
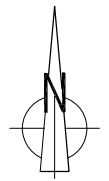
PLAN DE VENTE LOT 34

Cadastre : Section ZC n° ...

Superficie du lot 34 : 828 m²



PLAN DE REPERAGE
(sans échelle)



LEGENDE

	limite du terrain
	ZONE CONSTRUCTIBLE
	zone d'implantation des abris de jardin
	implantation obligatoire en limite
	implantation de la façade principale en recul maximal 1,50 m / limite de zone
	alignement existant à préserver
	mur existant à restaurer
	mur de clôture
	grillage + haie à réaliser par l'acquéreur
	haie bocagère à réaliser par l'aménageur
	arbre à préserver
	arbre à planter par les acquéreurs
	arbre à planter par l'aménageur
	arbre supprimé
	R+C gabarit limité à R + combles
	sens de faitage toiture principale
	implantation indicative de l'accès des véhicules
Alt. : 119.12 Altitude d'implantation du RDC - système NGF-IGN69	
117.00 Altitude du terrain naturel - système NGF-IGN69	
Côtes altimétriques TN non contractuelles	

Date d'édition : 29/05/2019

Indice : B

Echelle : 1/350

GÉOMÈTRE-EXPERT
CONSEILLER VALORISER GARANTIR

Cabinet BRIER-DEUTSCH
Géomètres-Experts Associés D.P.L.G

BUREAU PRINCIPAL
6 Rue des Gauchères
95000 CERGY
☎ : 01 30 30 41 03

BUREAU SECONDAIRE
69 Av de la République
78500 SARTROUVILLE
☎ : 01 61 30 93 97

☎ : 01 30 32 98 13
✉ : brier.deutsch@orange.fr