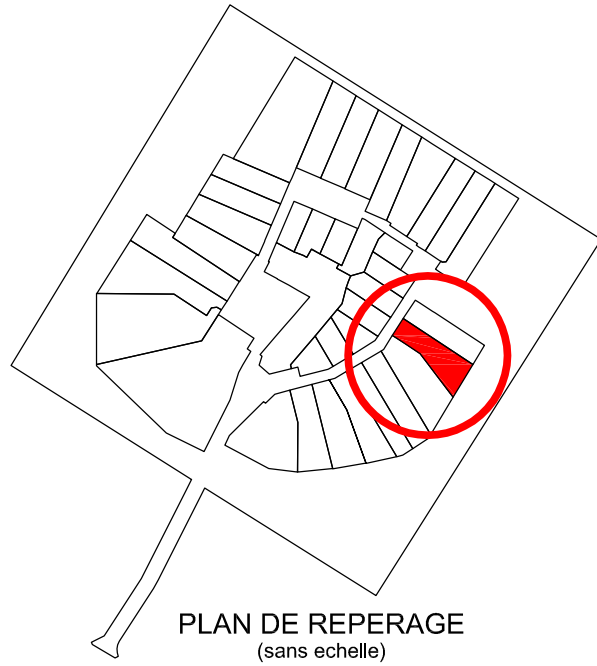


"Le Hameau de la Métairie"

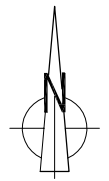
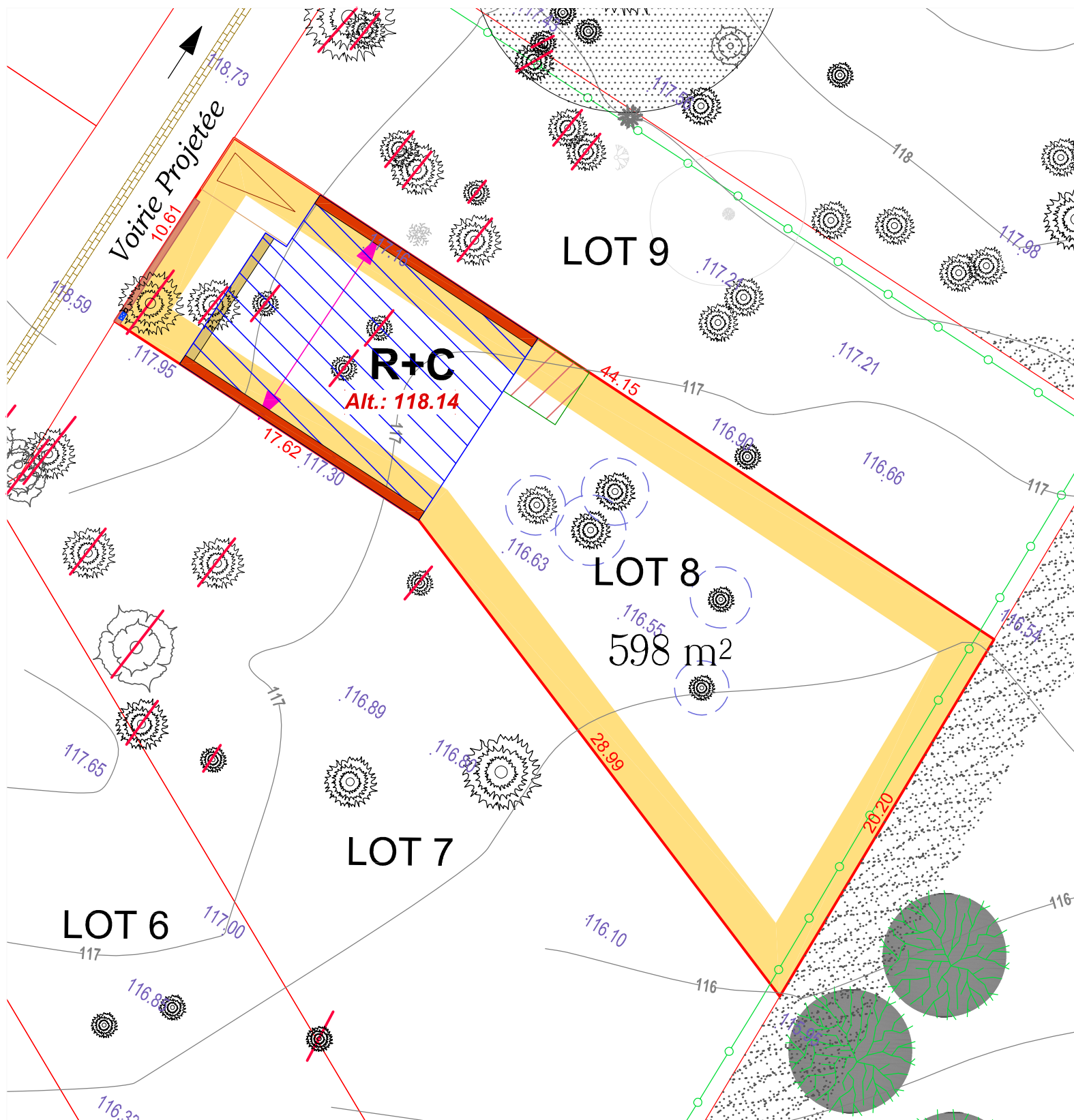
Département du Val d'Oise

COMMUNE DE MARINES



PLAN DE VENTE LOT 8

Cadastre : Section ZC n° ...
Superficie du lot 8 : 598 m²



LEGENDE

	limite du terrain
	ZONE CONSTRUCTIBLE
	zone d'implantation des abris de jardin
	implantation obligatoire en limite
	implantation de la façade principale en recul maximal 1,50 m / limite de zone
	alignement existant à préserver
	mur existant à restaurer
	mur de clôture
	grillage + haie à réaliser par l'acquéreur
	haie bocagère à réaliser par l'aménageur
	arbre à préserver
	arbre à planter par les acquéreurs
	arbre à planter par l'aménageur
	arbre supprimé
	R+C gabarit limité à R + combles
	sens de faitage toiture principale
	implantation indicative de l'accès des véhicules

Alt.: 119.12 Altitude d'implantation du RDC - système NGF-IGN69
117.00 Altitude du terrain naturel - système NGF-IGN69
Côtes altimétriques TN non contractuelles

Date d'édition : 29/05/2019
Indice : B
Echelle : 1/250

Cabinet BRIER-DEUTSCH
Géomètres-Experts Associés D.P.L.G

	BUREAU PRINCIPAL 6 Rue des Gauchères 95000 CERGY ☎ : 01 30 30 41 03	BUREAU SECONDAIRE 69 Av de la République 78500 SARTROUVILLE ☎ : 01 61 30 93 97
☎ : 01 30 32 98 13 ✉ : brier.deutsch@orange.fr		

GÉOMÈTRE-EXPERT
CONSEILLER VALORISER GARANTIR